



PÔLE DEVELOPPEMENT DES TERRITOIRES ET ENVIRONNEMENT
Direction-adjointe du logement,
de la politique de la ville et de l'habitat
Service aménagement et urbanisme

Affaire suivie par : Perrine FLIPO
Mèl : perrine.flipo@cg60.fr
Tél. : 03.44.10.41.71
Fax : 03.44.06.64.51

Le Président du Conseil général

à

Monsieur le Directeur départemental
des Territoires de l'Oise

Beauvais, le **09 JUIN 2015**

Objet : Collecte des informations nécessaires à l'élaboration du PLU
de LE FAYEL

Monsieur le Directeur,

Je fais suite à votre transmission du 18 février 2015, reçu le 19 suivant, dans le cadre de la procédure du porter à connaissance intéressant l'élaboration du PLU de la commune de LE FAYEL, en vous adressant les informations suivantes :

I. MOBILITE

Document de référence :

Plan Départemental pour une Mobilité Durable (PDMD) adopté par le conseil départemental le 20 juin 2013 ;

Ce document est accessible sur la plateforme internet des données ouvertes de l'Oise, OpenData Oise (opendata.oise.fr), thématique « Transports et déplacements ».

1) ROUTE DEPARTEMENTALE :

La commune est traversée par la Route Départementale (RD) n° 522.

1.1 Document à prendre en compte :

Règlement de la voirie départementale arrêté le 16 février 2011 accessible sur la plateforme internet des données ouvertes de l'Oise, OpenData Oise (opendata.oise.fr), thématique « Transports et déplacements ».

1.2 Classement de la RD :

La RD 522 est classée route de 4^{ème} catégorie (route assurant des liaisons inter cantonales et desservant des pôles économiques de faible importance).

Les données, sous forme de carte, sont accessibles sur opendata.oise.fr, thématique « Transports et déplacements ».

1.3 Comptages de trafic :

En 2014, les comptages de trafic relèvent une moyenne journalière de 581 véhicules pour la RD 522 (PR 2.000), dont 4,1 % de poids lourds.

Les données, sous forme de carte et de tableau, sont accessibles sur opendata.oise.fr, thématique « Transports et déplacements ».

1.4 Plans d'alignement :

Aucun plan d'alignement ne nous a été communiqué sur ces routes départementales.

1.5 Accidentologie :

Entre 2010 et 2014, aucun accident n'a été à déplorer.

1.6 Projet routier inscrit au PDMD

En l'état, le PDMD n'inscrit pas de projet routier sur le territoire de la commune de LE FAYEL.

2) TRANSPORTS :

Le Département est autorité organisatrice des transports interurbains.

- Lignes régulières n^{os} 33 et 33B-RENF (COMPIÈGNE/CLERMONT) ;
- Lignes scolaires à destination du collège Abel Didelet d'ESTREES-SAINT-DENIS.

Le transport scolaire est pris en charge par le département au-delà de ses compétences obligatoires en transportant également gratuitement des lycéens et les primaires qui relèvent des compétences respectives de la région et des communes.

Tous les horaires sont disponibles sur le site www.oise-mobilité.fr.

3) CIRCULATIONS DOUCES :

3.1 Plan Départemental des Itinéraires de Promenade et de Randonnée (PDIPR) :

Le département est compétent pour établir le PDIPR ayant vocation à préserver les chemins ruraux, la continuité des itinéraires et ainsi à favoriser la découverte de sites naturels et de paysages ruraux en développant la pratique de la randonnée.

Le territoire de la commune de LE FAYEL est traversé par les GR 124A et 225 inscrits au Plan départemental de tourisme pédestre adopté par délibération du conseil départemental du 18 janvier 1990.

Les extraits des GR 124A et 225 sont joints au présent courrier.

3.2 Schéma Départemental des Circulations Douces (SDCD) :

Le conseil départemental a adopté le 16 décembre 2010 le SDCD. Ce schéma vise, notamment, à coordonner les initiatives et les projets locaux. Le conseil départemental a, également, édité un guide technique des voies de circulation douce qui synthétise les données techniques, juridiques et administratives à l'attention des porteurs de projets.

Le document est accessible sur l'opendata.oise.fr, thématique « Transports et déplacements ».

II. **DEVELOPPEMENT DURABLE ET ENVIRONNEMENT**

1) ESPACES NATURELS SENSIBLES (ENS) :

Le conseil départemental a approuvé le 18 décembre 2008 un Schéma Départemental des Espaces Naturels Sensibles (SDENS).

En l'état, la commune de LE FAYEL n'est actuellement concernée ni par un ENS, ni par une zone de préemption à ce titre.

2) LA RESSOURCE EN EAU :

2.1 Eau potable :

La commune de LE FAYEL est alimentée en eau potable à partir des captages du Syndicat Intercommunal de LONGUEIL-SAINTE-MARIE.

2.2 Assainissement :

La commune de LE FAYEL dispose d'un système d'assainissement collectif pour traiter ses eaux usées raccordé à la station d'épuration du Syndicat Intercommunal d'Assainissement de LONGUEIL-SAINTE-MARIE située à RIVECOURT. Cette station d'épuration, mise en service en 2014 et d'une capacité de 5 000 EH, répond aux exigences réglementaires relatives au traitement des eaux résiduaires urbaines.

2.3 Rivière :

Le territoire communal n'est pas directement concerné par la thématique rivière.

3) LES DECHETS

Cette thématique n'appelle pas d'observations particulières.

III. **AMENAGEMENT NUMERIQUE**

En matière d'aménagement numérique, le département de l'Oise tient à communiquer à la commune de LE FAYEL les éléments d'information suivants :

1) SCHEMA DIRECTEUR TERRITORIAL D'AMENAGEMENT NUMERIQUE

La Loi relative à la lutte contre la fracture numérique du 18 décembre 2009 introduit dans le Code Général des Collectivités Territoriales (CGCT) un article L. 1425-2 qui prévoit l'établissement, à l'initiative des collectivités territoriales, de Schémas Directeurs Territoriaux d'Aménagement Numérique (SDTAN) au niveau d'un ou plusieurs départements ou d'une région. La loi précise : « Ces schémas, qui ont une valeur indicative, visent à favoriser la cohérence des initiatives publiques et leur bonne articulation avec l'investissement privé ».

En résumé, le SDTAN recense les infrastructures et réseaux de communications électroniques existants, identifie les zones qu'il dessert et présente une stratégie de développement de ces réseaux, concernant prioritairement les réseaux à très haut débit fixe et mobile, y compris satellitaire, permettant d'assurer la couverture du territoire concerné.

Sur le périmètre du département de l'Oise, le conseil départemental de l'Oise est en charge depuis début 2010 de l'élaboration de ce SDTAN. Ce dernier a été achevé début 2012 et approuvé en commission permanente du conseil départemental le 21 mai 2012.

Le SDTAN est téléchargeable sur le site www.oise.fr, rubrique haut-débit.

Il est donc important que la commune de LE FAYEL tienne compte dans son aménagement futur de ce schéma directeur.

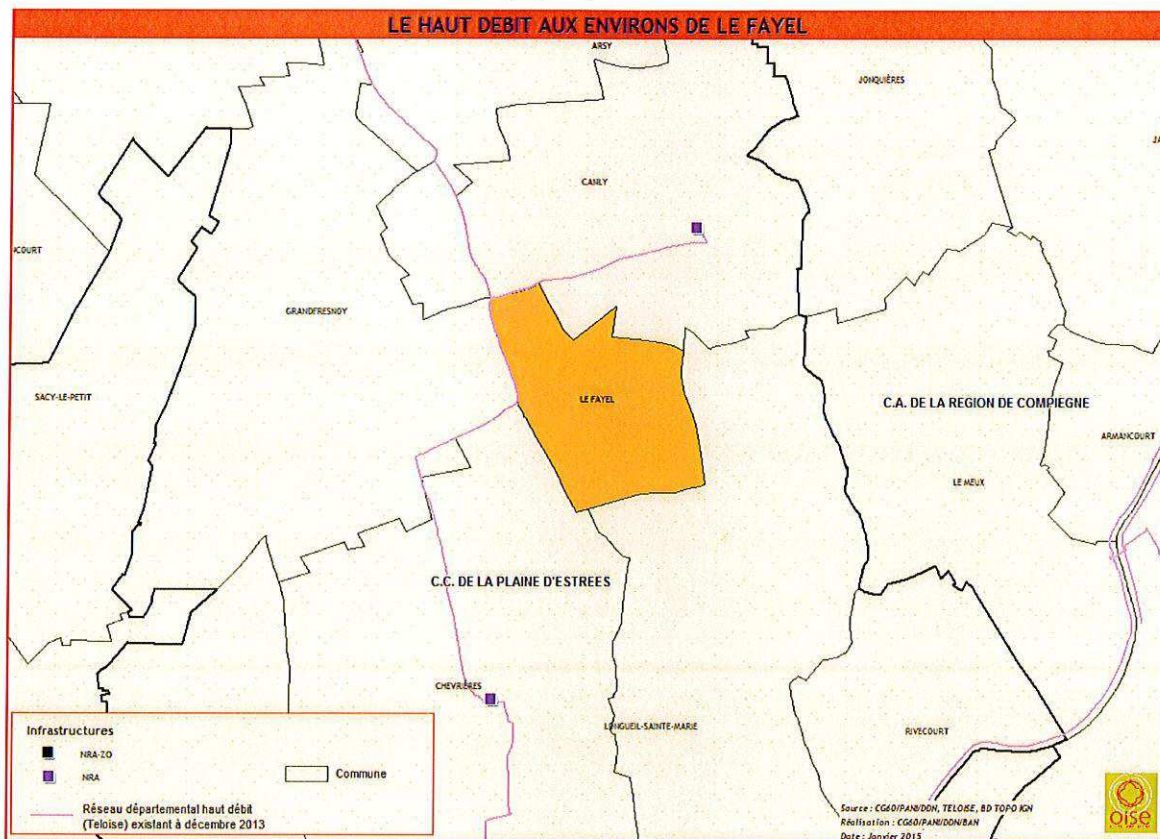
2) EXISTANT EN MATIERE D'ACCES INTERNET FIXE HAUT-DEBIT (ADSL)

LE FAYEL est très bien desservi par l'ADSL puisque le sous-répartiteur NRA de raccordement le plus proche se situe à CANLY. Ainsi, les habitations sur LE FAYEL peuvent prétendre pour la majorité des lignes à des abonnements « triple-play » (internet, téléphone, télévision).

3) EXISTANT EN MATIERE DE RESEAU FIBRE OPTIQUE HAUT-DEBIT DEPARTEMENTAL

La stratégie en faveur du numérique du département de l'Oise a vu la mise en place d'un Réseau d'Initiative Publique (RIP) haut-débit « Teloise » dès l'année 2004. Ce réseau entièrement réalisé en fibre optique est long, aujourd'hui, de plus 1100 km, et irrigue une grande partie du département, permettant ainsi de développer les usages et services numériques sur notre territoire, par le biais, notamment, du dégroupage ADSL, du raccordement d'établissements publics, de zones d'activités, d'entreprises ou encore de pylônes de téléphonie mobile.

Concrètement, ce réseau transite en limite du territoire de la commune de LE FAYEL, et passe à proximité sur des communes proches ou frontalières (CANLY, CHEVRIERES, GRANDFRESNOY, ARSY). La carte ci-dessous donne la représentation graphique du tracé de ce réseau autour de LE FAYEL.



4) PROJET DEPARTEMENTAL TRES HAUT-DEBIT

Le SDTAN ayant été approuvé, le conseil départemental initie, dès aujourd'hui, le vaste projet de très haut débit FTTH (Fiber To The Home) dans l'Oise.

Ce projet, échelonné sur 10 ans, a donc pour objectif de raccorder en fibre optique la totalité des foyers isariens (à l'exception des foyers situés au sein des 52 communes dont le raccordement très haut débit est du ressort des opérateurs privés SFR et Orange) et donc de leur ouvrir la perspective d'usages et de services numériques reposant sur des débits nettement supérieurs (100Mbps) par rapport aux possibilités actuelles (20Mbps).

La commune de LE FAYEL est intégrée dans ce projet afin de pouvoir faire bénéficier à ses habitants d'un accès internet très haut débit dans les années à venir.

Concrètement, le projet départemental s'appuiera sur le réseau Teloise évoqué ci-dessus, réseau qui sera étendu par capillarité et pourra transiter par la commune de LE FAYEL pour en desservir d'autres.

Il est donc important que, d'ores et déjà, la commune de LE FAYEL intègre dans son PLU cette extension de réseau fibre optique à venir sur son territoire communal dans les 10 années à venir.

5) MUTUALISATION DES TRAVAUX

La Loi relative à la lutte contre la fracture numérique du 18 décembre 2009 introduit également un nouvel article L49 dans le Code des Postes et des Communications Électroniques (CPCE), qui prévoit l'information obligatoire des collectivités territoriales concernées et des opérateurs privés de communications électroniques préalablement à la réalisation, sur le domaine public, de tout chantier de génie civil de taille significative.

L'objectif est ainsi de faciliter les déploiements de réseaux de communications électroniques à très haut débit et d'en réduire les coûts en offrant aux collectivités et aux opérateurs la possibilité de mettre à profit ces travaux pour installer leurs propres infrastructures destinées à recevoir des câbles de

à profit ces travaux pour installer leurs propres infrastructures destinées à recevoir des câbles de communications électroniques. En outre, la mutualisation des travaux effectués sur la voirie évitera des interventions successives et limitera la gêne aux usagers.

SYNTHESE DES RECOMMANDATIONS EN MATIERE D'AMENAGEMENT NUMERIQUE

- Maintenir à jour, au niveau de son PLU, la cartographie précise des réseaux de communication présents sur le territoire communal, qu'il s'agisse :
 - Du réseau filaire cuivre et fibre optique ;
 - Du réseau aérien cuivre et fibre optique ;
 - Des différentes composantes de ces réseaux filaires et/ou aériens ;
 - NRA ;
 - Chambres ;
 - Fourreaux ;
 - Poteaux ;
 - Locaux techniques, répartiteurs ;
 - Antennes ;
 - Pylônes.

Ces informations sont importantes dans le cadre d'une mutualisation possible des équipements existants et également dans le cadre du calcul de la redevance d'occupation des sols par la commune.

- Favoriser autant que possible l'implantation de zones d'activités ou de logements dans des zones couvertes numériquement ou sur le point de l'être ;
- Intégrer l'opportunité de pré-équiper toute nouvelle zone aménagée lors des travaux de création ou de réfection de voirie importants ;
- Prévoir la mise en place de fourreaux vides destinés à la fibre optique dans le cadre des aménagements de voirie futurs, en cohérence avec les recommandations techniques du porteur du SDTAN (Conseil départemental de l'Oise) ;
- Dans le cadre de l'obligation issue de l'article L49, informer systématiquement le titulaire du SDTAN des travaux prévus sur la commune et rentrant dans le cadre prévu dans cette loi. A l'inverse, le titulaire du SDTAN informera la commune de toute demande de travaux dont il aura eu connaissance sur son territoire et rentrant dans le cadre de cet article.

IV. IMMOBILIER ET LOGISTIQUE

Le Conseil départemental ne possède pas de propriété bâtie sur la commune de LE FAYEL et aucune étude n'est menée actuellement quant à la construction éventuelle d'un équipement.

V. TOURISME

Sur la commune de LE FAYEL, un château du 17^{ème} – 18^{ème} Siècle est recensé comme « Point d'intérêt départemental » dans le cadre du schéma départemental de signalisation touristique et bénéficie, à ce titre d'un jalonnement routier. Le château de LE FAYEL et les Communs sont inscrits à l'inventaire supplémentaire des Monuments Historiques. Depuis 1982, ils accueillent séparément réceptions de mariage ou d'entreprises, soirées privées, réunions de famille, séminaires et conférences. Des films y ont été également tournés. Depuis 1950, il est ouvert aux groupes pour des visites guidées.

VI. LOGEMENT

1) SCHEMA DEPARTEMENTAL D'ACCUEIL DES GENS DU VOYAGE (SDAGV)

Dans l'Oise, le SDAGV applicable a été adopté le 11 juillet 2003.

2) PLAN DEPARTEMENTAL DE L'HABITAT

L'assemblée départementale a adopté, le 20 juin 2013, le Plan Départemental de l'Habitat (PDH). Ce plan n'est pas opposable au PLU ; néanmoins, il constitue un document de cadrage qui permet d'enrichir les réflexions relatives aux logements.

Ainsi, au regard d'éléments de diagnostic des marchés du logement, et à l'issue d'une large consultation des acteurs du logement, les trois axes d'orientations définis par le PDH sont les suivants :

- stimuler la production de logements pour fluidifier le marché et réduire les délais d'accès au logement social ;
- accroître le niveau d'intervention sur le parc de logements existants eu égard aux enjeux énergétiques et au risque de déqualification de la fraction du parc la plus obsolète ;
- maintenir les dispositions de soutien au logement et à l'hébergement des plus démunis, premières victimes de la tension de marché.

Le document est accessible sur la plateforme internet des données ouvertes de l'Oise, Opendata Oise (opendata.oise.fr), thématique « Urbanisme et habitat » et sur le site internet du département sous le lien suivant : «<http://www.oise.fr/mes-services/cadre-de-vie/logement-politique-de-la-ville-habitat/plan-departemental-delhabitat-pdh/>».

À titre indicatif, sur le territoire de la Communauté de communes de la Plaine d'Estrées, EPCI auquel appartient la commune de LE FAYEL, le PDH préconise la production annuelle de 80 à 90 logements à l'horizon 2020 dont 26% de logement locatif social et 25% de logements en accession sociale.

3) PROGRAMME D'INTERET GENERAL (PIG) DU DEPARTEMENT DE L'OISE : OISE RENOV' HABITAT

Au vu du diagnostic du PDH, la revalorisation du parc privé dégradé constitue un enjeu essentiel et montre à quel point ce parc est complémentaire du parc social. C'est une des raisons pour lesquelles un programme d'intérêt général - amélioration de l'habitat privé (PIG 60) a été créé.

Le département a donc confié à un prestataire les missions de suivi et d'animation du PIG 60 Amélioration de l'habitat privé ciblé sur les 4 thématiques suivantes :


- Lutte contre la précarité énergétique ;
- Résorption de l'habitat insalubre (de l'habitat dégradé à l'indignité) ;
- Adaptation du logement à la perte d'autonomie et au handicap ;
- Aide au conventionnement par l'ANAH de logements en loyer social ou très social.

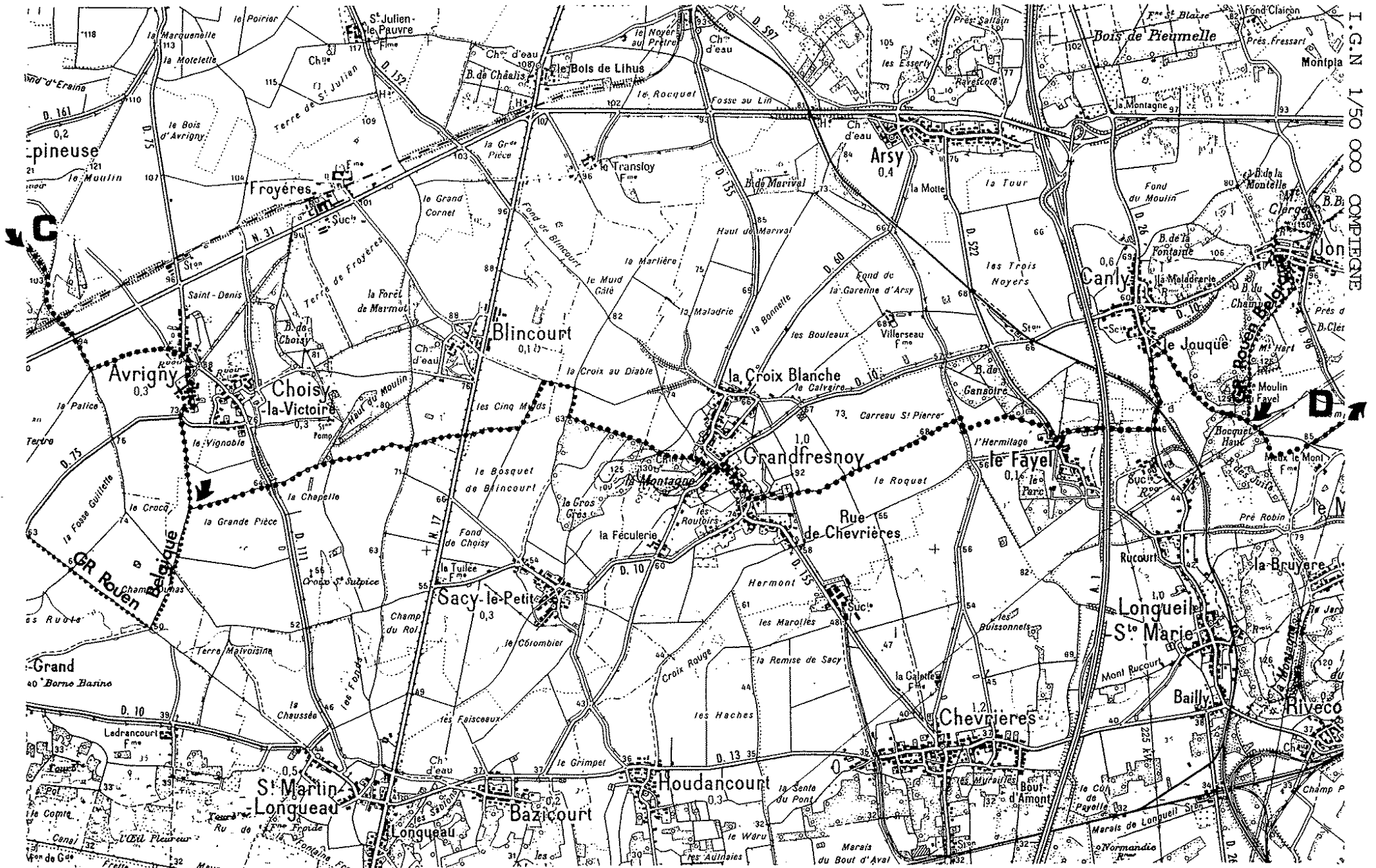
Le descriptif de ce programme est accessible sur le site internet du département sous le lien suivant : «<http://www.oise.fr/mes-services/cadre-de-vie/logement-politique-de-la-ville-habitat/>».

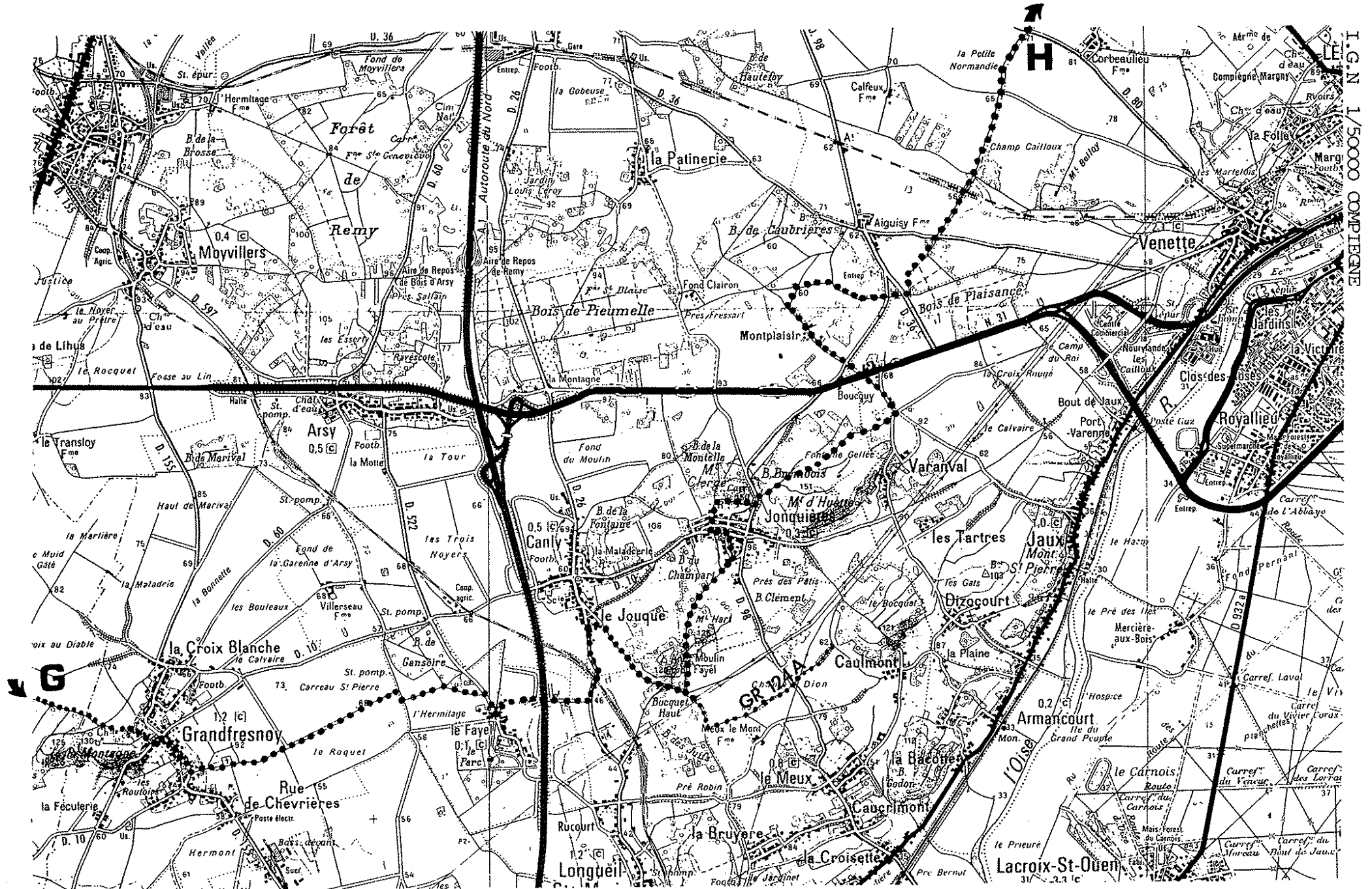
Par ailleurs, je ne manquerai pas, en cours d'élaboration de ce document d'urbanisme, de vous faire parvenir tous les éléments nouveaux relevant de la compétence du département.

Veillez agréer, Monsieur le Directeur, l'expression de ma considération très distinguée.

Pour le Président du conseil départemental,
et par délégation
le conseiller spécial auprès du Président


Xavier PÉNEAU
Préfet





I.G.N. 1/5000 COMPIEGNE